

★緊急ダイヤル★

警察 TEL 110 救急車 TEL 119

- 旭川東警察署 TEL0166-34-0110
- 富良野警察署 TEL0167-22-0110
- 美瑛交番 TEL0166-92-2036
- 美瑛町立病院 TEL0166-68-7111
- 美瑛循環器内科 TEL0166-68-7711

道路交通情報センター TEL0166-23-7700

美瑛ハイヤー TEL0166-92-1181

空港バス時刻表 (快速ラベンダー号/旭川-富良野間)

ふらのバスターミナル TEL0167-22-1911

※美瑛駅バス停は市街地拡大図をご覧ください。

【富良野方面】 ※2023年9月30日までの時刻表です。 2022.10.1 改正

	運賃	1便	2便	3便	4便	5便	6便	7便	8便
旭川駅		9:30	11:00	12:15	13:40	15:30	17:15	18:15	19:40
旭川空港	750	10:10	11:40	12:55	14:20	16:10	17:55	18:55	20:20
美瑛駅	750	10:26	11:56	13:11	14:36	16:26	18:11	19:11	20:36
上富良野	800	10:46	12:16	13:31	14:56	16:46	18:31	19:31	20:56
中富良野	800	10:58	12:28	13:43	15:08	16:58	18:43	19:43	21:08
富良野駅前	900	11:12	12:42	13:57	15:22	17:12	18:57	19:57	21:22
新富良野プリンス	1050	11:30	13:00	14:15	15:40	17:30	19:15	20:15	21:40

【旭川方面】

	運賃	1便	2便	3便	4便	5便	6便	7便	8便
新富良野プリンス		6:30	8:00	9:15	10:40	12:30	14:15	15:15	16:40
富良野駅前	260	6:50	8:20	9:35	11:00	12:50	14:35	15:35	17:00
中富良野	480	7:02	8:32	9:47	11:12	13:02	14:47	15:47	17:12
上富良野	590	7:14	8:44	9:59	11:24	13:14	14:59	15:59	17:24
美瑛駅	860	7:34	9:04	10:19	11:44	13:34	15:19	16:19	17:44
旭川空港	940	7:50	9:20	10:35	12:00	13:50	15:35	16:35	18:00
旭川駅	1050	8:30	10:00	11:15	12:40	14:30	16:15	17:15	18:40



白金温泉行き道北バス時刻表

道北バス旭川駅前営業所 TEL0166-23-4161

【行き】

	運賃	1便	2便	3便	4便	5便	6便	7便	8便
旭川駅			42番	40番	39番	39番	40番	39番	39番
美瑛	¥580	6:55	8:08	9:26	12:11	13:48	15:46	17:26	
白金ビルケ	¥550	7:14	---	9:45	12:30	---	16:05	17:45	
白金青い池入口	¥550	7:15	---	9:46	12:31	---	16:06	17:46	
白金温泉 (白ひげの滝)	¥660	7:21	---	9:52	12:37	---	16:12	17:52	

【帰り】

	運賃	40番	39番	40番	39番	39番	40番	39番	42番
白金温泉 (白ひげの滝)		7:37		10:22	13:07		16:43	18:17	
白金青い池入口	¥220	7:39		10:24	13:09		16:45	18:19	
白金ビルケ	¥220	7:41		10:26	13:11		16:47	18:21	
美瑛	¥660	7:11	8:08	9:36	10:53	13:38	15:06	17:14	18:45
旭川駅	¥1,220	8:02	9:00	10:27	11:45	14:30	15:57	18:06	---

美瑛 - 青い池 ¥550
 美瑛 - 白金温泉 (白ひげの滝) ¥660
 青い池 - 白金温泉 (白ひげの滝) ¥220

2019.10.1 改正

【富良野方面】 ※2023年10月1日より下記時刻に改正されます。 2023.10.1 改正

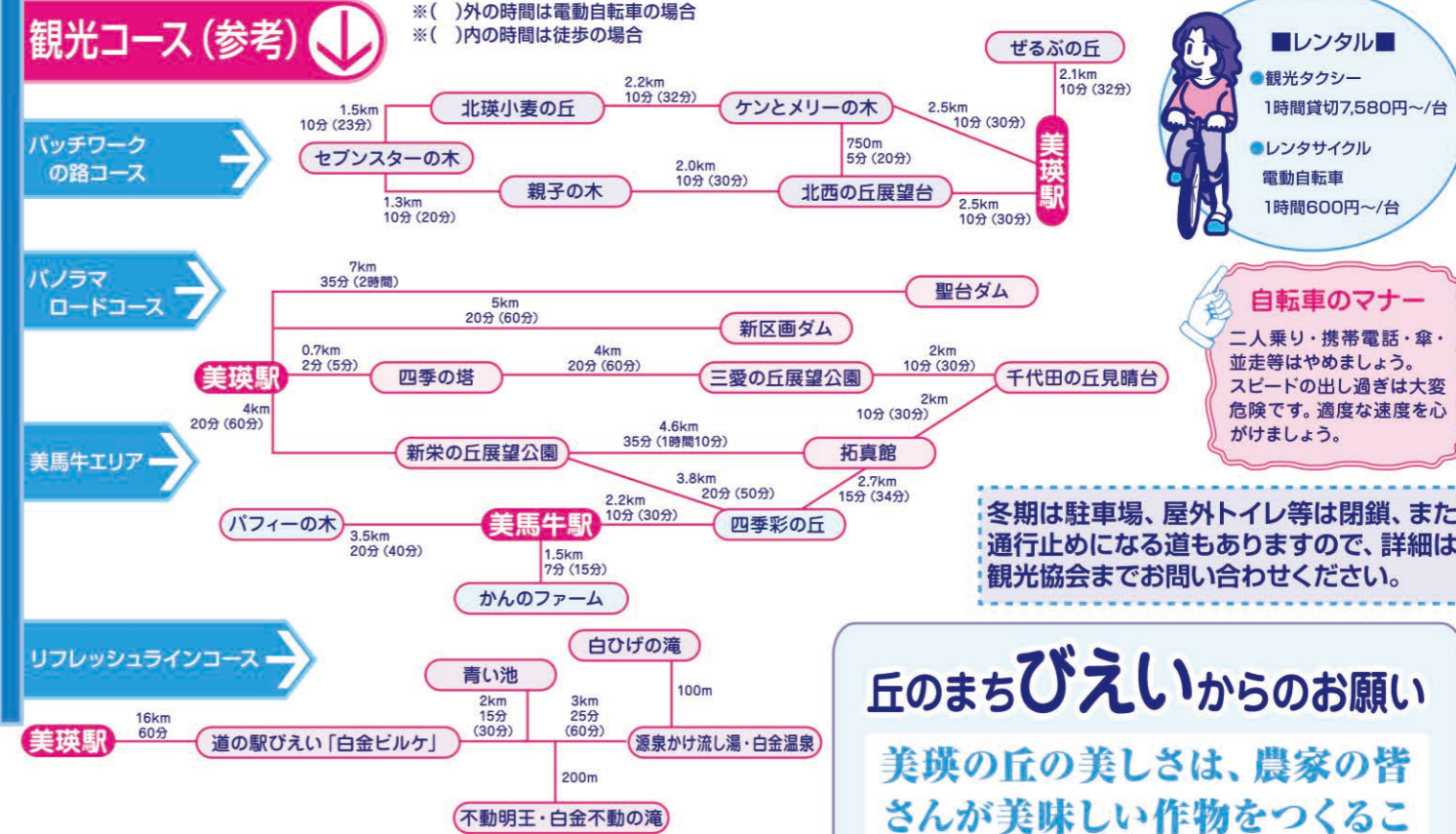
	運賃	1便	2便	3便	4便	5便	6便	7便
旭川駅		9:55	11:25	12:40	13:40	15:55	17:40	19:30
旭川空港	750	10:37	12:07	13:22	14:22	16:37	18:22	20:12
美瑛駅	750	10:52	12:22	13:37	14:37	16:52	18:37	20:27
上富良野	800	11:11	12:41	13:56	14:56	17:11	18:56	20:46
中富良野	800	11:21	12:51	14:06	15:06	17:21	19:06	20:56
富良野駅前	900	11:38	13:08	14:23	15:23	17:38	19:23	21:13
新富良野プリンス	1050	11:55	13:25	14:40	15:40	17:55	19:40	21:30

【旭川方面】

	運賃	1便	2便	3便	4便	5便	6便	7便
新富良野プリンス		6:30	8:00	9:15	10:15	12:30	14:15	16:05
富良野駅前	260	6:50	8:20	9:35	10:35	12:50	14:35	16:25
中富良野	480	7:02	8:32	9:47	10:47	13:02	14:47	16:37
上富良野	590	7:14	8:44	9:59	10:59	13:14	14:59	16:49
美瑛駅	860	7:34	9:04	10:19	11:19	13:34	15:19	17:09
旭川空港	940	7:53	9:23	10:38	11:38	13:53	15:38	17:28
旭川駅	1050	8:30	10:00	11:15	12:15	14:30	16:15	18:05

丘のまち びえいロードマップ

the most beautiful villages in Japan 美瑛町



~マップコード~

カーナビに目的地を登録する際に便利な番号です。但し、お使いのカーナビによってはご利用にできない場合があります。

セブンスターの木 [B-2] MAPCODE 389 157 129	ケンとメリーの木 [B-3] MAPCODE 389 071 727	北西の丘展望公園 [B-3] MAPCODE 389 070 315
新栄の丘展望公園 [C-4] MAPCODE 349 790 676	ぜるぶの丘・亜斗夢の丘 [C-3] MAPCODE 389 071 595	三愛の丘展望公園 [C-4] MAPCODE 349 792 477
拓真館 [D-5] MAPCODE 349 704 272	四季彩の丘 [C-5] MAPCODE 349 701 160	千代田の丘見晴らし台 [C-5] MAPCODE 349 734 579
十勝岳望岳台 [H-6] MAPCODE 796 093 373	白金 青い池 [G-6] MAPCODE 349 568 888	白ひげの滝 [H-6] MAPCODE 796 182 604

一般社団法人 美瑛町観光協会 (四季の情報館内) [K-1] MAPCODE 389 011 600

〒071-0208 上川郡美瑛町本町1丁目2-14
 TEL.0166-92-4378 FAX.0166-92-3234
 [5-10月] 8:30~18:00 [6~9月] 8:30~19:00 [11~4月] 8:30~17:00 / 休館 (年末年始)
 [URL] http://www.biei-hokkaido.jp

道の駅びえい「丘のくら」 [K-1] MAPCODE 389 011 664

〒071-0208 上川郡美瑛町本町1丁目
 TEL.0166-92-0920
 [6月~8月] 9:00~18:00 [9月~5月] 9:00~17:00

道の駅びえい「白金ビルケ」 [F-6] MAPCODE 349 627 064

〒071-0235 上川郡美瑛町白金
 TEL.0166-94-3355
 [6月~8月] 9:00~18:00 [9月~5月] 9:00~17:00

美瑛町役場 (商工観光交流課) [K-2] MAPCODE 389 011 255

〒071-0292 上川郡美瑛町本町4丁目6-1 (四季の塔「展望台」併設:高さ32.4m)
 TEL.0166-92-4321 [URL] http://www.town.biei.hokkaido.jp/

携帯電話からのアクセスにご利用ください。

2次元バーコード

丘のまちびえいからのお願い

美瑛の丘の美しさは、農家の皆さんが美味しい作物をつくることによって保たれています。

畑には絶対に入らないで下さい。

(舗装の所から景色をお楽しみ下さい。)



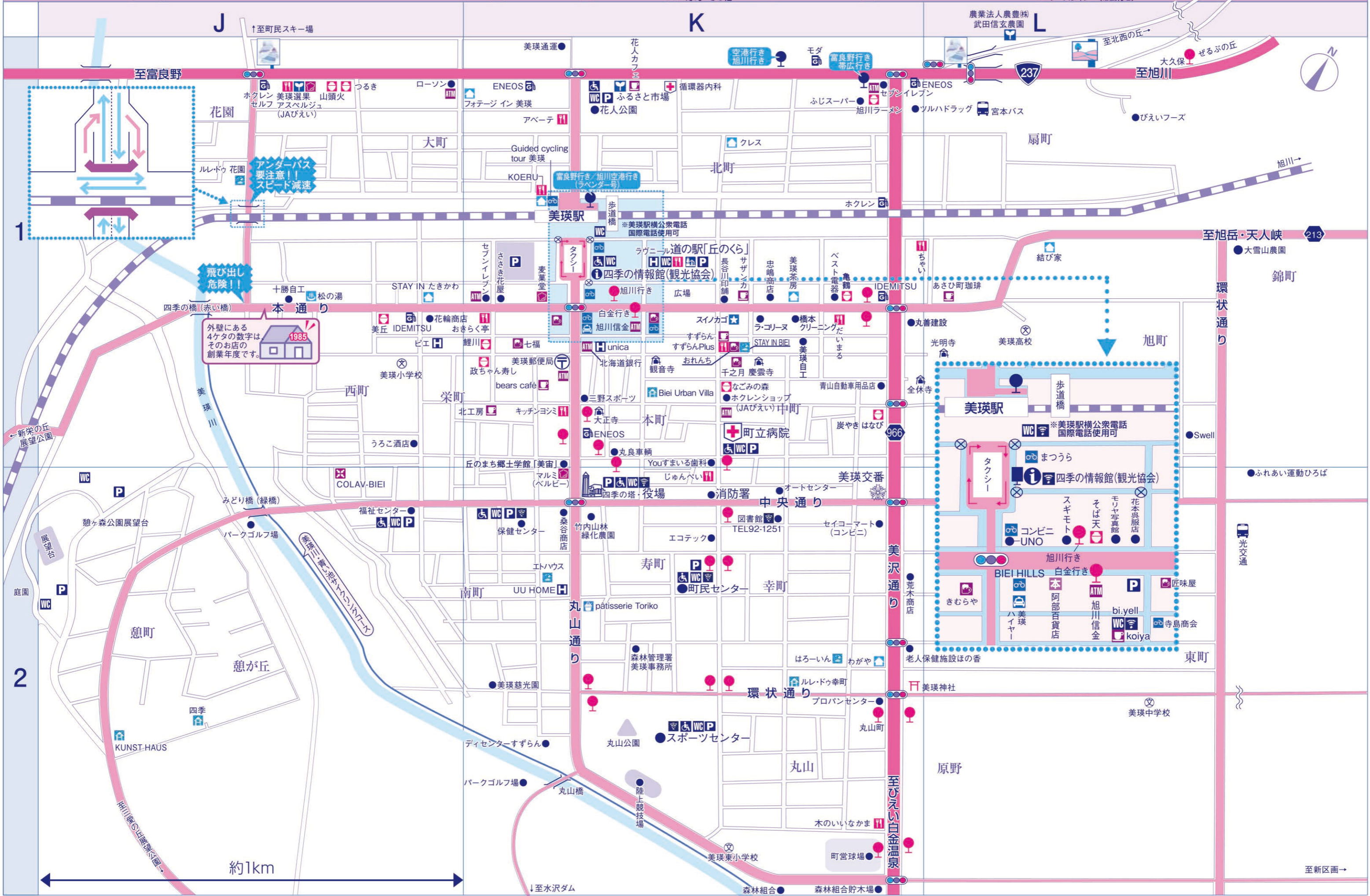
- あなたの一歩が、大きな被害を与える可能性があります。
- 畑は、農家の人たちの私有地です。
- 草原にみえる牧草地や農道も、じつは畑です。

美瑛観光ルールマナー110番 情報提供窓

QRコード

美瑛市街地

- オーバーシュ・ヴィラ 一棟貸・コテージ
- 民泊
- ホテル
- 民宿・ペンション
- ギャラリー・ショップ
- カフェ・喫茶店
- レストラン
- 居酒屋・焼肉屋
- ラーメン・そば・寿司・その他
- パン屋
- 洋菓子店
- レンタサイクルショップ
- 銭湯
- 農園・直売所
- 写真ギャラリー
- BIEI FREE Wi-Fi
- ワーケーション施設
- 道北バス(美瑛-白金)
- 美遊バス
- ラベンダー号(富良野・旭川・旭川空港行き)
- ノースライナー(帯広行き)



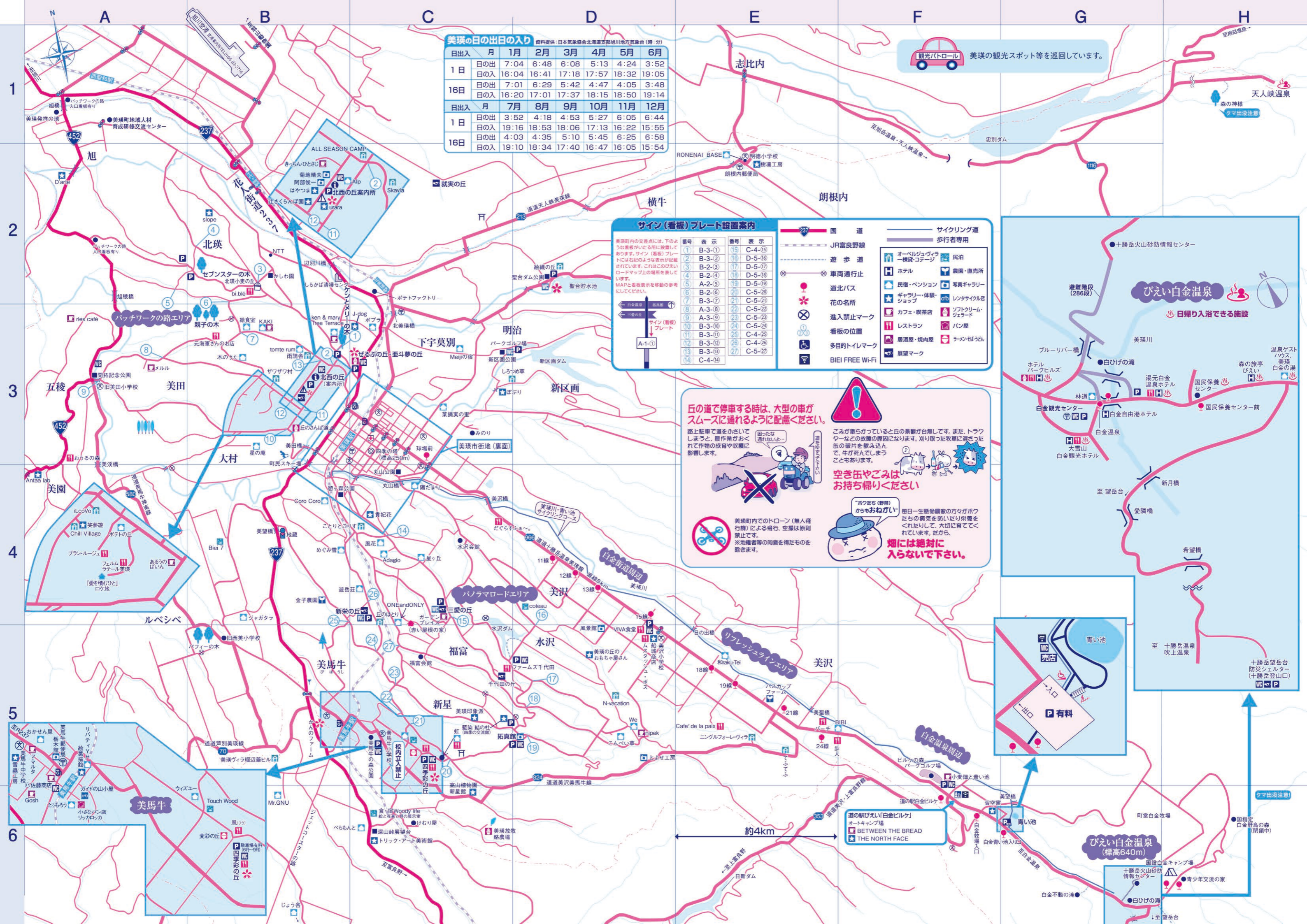
飛び出し 危険!!

アンダーバス 要注意!! スピード減速

外壁にある4ケタの数字は、そのお店の創業年度です。

約1km

至新区画



美瑛の日の出の入り

資料提供: 日本気象協会北海道支所旭川地方気象台 (時:分)

日出入	月	1月	2月	3月	4月	5月	6月
1日	日の出	7:04	6:48	6:08	5:13	4:24	3:52
	日の入	16:04	16:41	17:18	17:57	18:32	19:05
16日	日の出	7:01	6:29	5:42	4:47	4:05	3:48
	日の入	16:20	17:01	17:37	18:15	18:50	19:14

日出入	月	7月	8月	9月	10月	11月	12月
1日	日の出	3:52	4:18	4:53	5:27	6:05	6:44
	日の入	19:16	18:53	18:06	17:13	16:22	15:55
16日	日の出	4:03	4:35	5:10	5:45	6:25	6:58
	日の入	19:10	18:34	17:40	16:47	16:05	15:54

サイン(看板)プレート設置案内

美瑛町内の交差点には、下のよう な看板がいたる所に設置して あります。サイン(看板)プレ ートには右記のような表示が記 載されています。これはこの丸い ロードマップ上の場所を指して います。MAPと看板表示を移動の参考 にしてください。

番号	表示	番号	表示
1	B-3-①	15	C-4-⑮
2	B-3-②	16	D-5-⑯
3	B-2-③	17	D-5-⑰
4	B-2-④	18	D-5-⑱
5	A-2-⑤	19	D-5-⑲
6	B-2-⑥	20	C-5-⑳
7	B-3-⑦	21	C-5-㉑
8	A-3-⑧	22	C-5-㉒
9	A-3-⑨	23	C-5-㉓
10	B-3-⑩	24	C-5-㉔
11	B-3-⑪	25	C-4-㉕
12	B-3-⑫	26	C-4-㉖
13	B-3-⑬	27	C-5-㉗
14	C-4-⑭		

- 国道
- JR富良野線
- 遊歩道
- 道北バス
- 道のバス
- 花の名所
- 進入禁止マーク
- 看板の位置
- 多目的トイレマーク
- BIEI FREE Wi-Fi

サイクリング道
 歩行者専用

- オーベルジュヴィラ
- ホテル
- 民泊・ペンション
- ギャラリー・体験・ショップ
- カフェ・喫茶店
- 居酒屋・焼肉屋
- 展望マーク
- 民泊
- 農園・直売所
- 写真ギャラリー
- レンタサイクル店
- ソフトクリーム・ジェラート
- パン屋
- ラーメン・そば・うどん

丘の道で停車する時は、大型の車がスムーズに通れるように配慮ください。

路上駐車して道をふさいでしまうと、農作業がはかばかしく進められず、収穫に支障をきたします。

ごみが散らかっている丘の景観が台無しです。また、トラクターなどの故障の原因になります。刈り取った牧草に混ぜた缶の破片を飲み込んで、牛が死んでしまうこともあります。

空き缶やごみはお持ち帰りください

「ボウモチ(野間)からもおねがい」 毎日一生懸命農家の方々やボウモチの病気を防いでくれる方を大切に育ててくれています。だから、**畑には絶対に入らないで下さい。**

美瑛町内でのトローン(無人飛行機)による飛行、空撮は原則禁止です。※地権者等の同意を得たものを除きます。

びえい白金温泉

日帰り入浴できる施設

温泉ゲストハウス、美瑛白金の湯、森の旅亭びえい、国民保養センター、国民保養センター前

湯元白金温泉ホテル、湯元白金温泉ホテル、白金観光センター、白金自由港ホテル、白金温泉、大雪山、白金観光ホテル

至望岳台、至望岳台吹上温泉、至望岳台、至望岳台、至望岳台

至望岳台、至望岳台、至望岳台

道の駅びえい「白金ビルケ」

約4km

道の駅びえい「白金ビルケ」
 オートキャンプ場
 BETWEEN THE BREAD
 THE NORTH FACE

道の駅びえい「白金ビルケ」
 オートキャンプ場
 BETWEEN THE BREAD
 THE NORTH FACE

道の駅びえい「白金ビルケ」
 オートキャンプ場
 BETWEEN THE BREAD
 THE NORTH FACE